

## Пошаговая инструкция подключения смартфонов к мобильному приложению «МЧС России»

### Установка программы

Мобильное приложение «МЧС России» разработано для мобильных устройств на базе операционных систем Android и IOS и доступно для бесплатного скачивания в магазинах приложений RuStore, Google Play, AppGallery и App Store. Поиск и инсталляция программы осуществляется штатными средствами операционной системы мобильного устройства пользователя.

### Первый запуск

При первом запуске пользователь должен внимательно ознакомиться с описанием программы и условиями ее использования, подтвердив прочтение нажатием кнопки «Принять условия» (рисунок 1). В случае несогласия рекомендуется прекратить использование приложения.

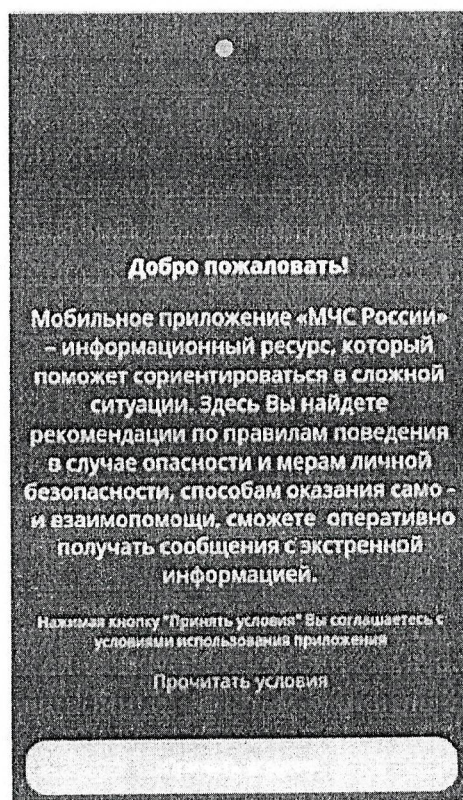


Рис.1 Описание приложения

Ознакомиться с условиями использования приложения пользователь может, нажав на кнопку «Прочитать условия» (рисунок 2) и подтвердить свое согласие с условиями нажатие кнопки «Принимаю».

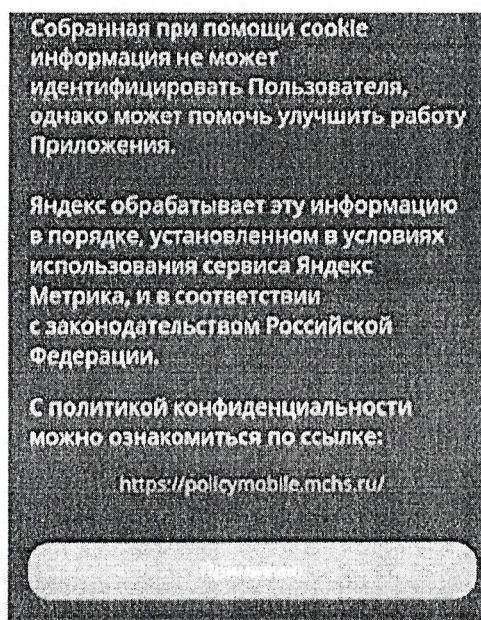


Рис.2 Ознакомление пользователя с условиями использования.

В ходе ознакомления с описанием приложения и условиями его использования операционной системой мобильного устройства пользователю предлагается выдать разрешения мобильному приложению на отправку в него push уведомлений (рисунок 3).

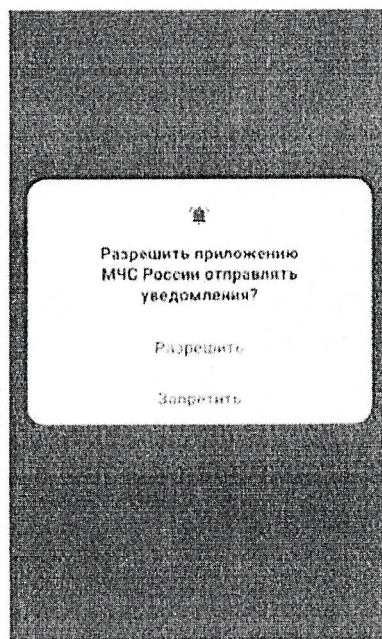


Рис.3 Запрос разрешения на отправку уведомлений.

**ВАЖНО!**

Разрешение на отправку уведомлений необходимо для работы функции получения push-сообщений, посредством которых осуществляется доставка

сообщений, содержащих экстренную информацию от органов власти Российской Федерации.

При отказе пользователя от получения уведомлений получение push сообщений будет запрещено.

Также осуществляется запрос разрешений на использование геопозиции и данных физической активности (при наличии аппаратной поддержки) (рисунок 4, 4.1, 4.2).




Рис.4 Запрос разрешения использование геопозиции.

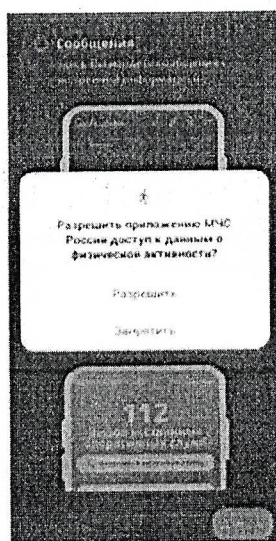


Рис.4.1 Запрос разрешения на использование данных физической активности.

## Разрешение "Местоположение"




Рис.4.2 Запрос разрешения на использование данных физической активности.

### **ВАЖНО!**

Разрешение на использование геопозиции необходимо для автоматического определения места нахождения пользователя.

Использование данных физической активности позволяет приложению автоматически менять регион для отправки экстренной информации в соответствии с передвижением пользователя.

При отказе пользователя от предоставления данных о геопозиции пользователю будет предложено осуществить выбор региона нахождения самостоятельно (рисунок 5).

### **ВЫБОР РЕГИОНА**




Рис.5 Предложение выбора региона в ручном режиме.

При отказе в предоставлении мобильному приложению геопозиции кнопка «Определять автоматически» будет не активна.

При отказе в предоставлении данных физической активности пользователю при смене региона местонахождения необходимо самостоятельно запускать приложение для осуществления переподписки на сообщения для нового региона.

**ВАЖНО!**

**В связи с тем, что в настоящее время на территории Тамбовской области и соседних субъектах в активном режиме работают системы РЭБ, геопозицию рекомендуется устанавливать в ручном режиме.**

После осуществления выбора региона пользователю становится доступен основной экран приложения.